


Bergtour - Bayerische Voralpen

Überschreitung von Herzogstand und Heimgarten in den Bayerischen Voralpen

Blaupause einer "Öffi-Tour"

Nicht nur wegen des unterschiedlichen Ausgangs- und Endpunkts ist die Anreise mit öffentlichen Verkehrsmitteln für diese tolle Kammwanderung die beste Wahl. Denn auf dem somit möglichen, beschriebenen Abstieg über Buchrain ist selbst an Wochenenden erstaunlich wenig los.







Herzogstand mit Blick auf das Zwei-Seen-Land mit Kochelsee und Walchensee
© Thomas Kujat

Tourdaten

Anreise

Literatur

 Bergtour, mittel

	Dauer	6:30 Std.
	Strecke	17,70 km
	Aufstieg	1100 Hm
	Abstieg	1300 Hm
	Höchster Punkt	1791 Hm
	Tiefster Punkt	660 Hm

Bewertung

Kondition	★★★★☆☆
Erlebniswert	★★★★☆
Landschaft	★★★★☆

Exposition

 Download

 GPX  KML  PDF

Beste Zeit

Jan	Feb	Mär	Apr	Mai	Jun	Jul	Aug	Sep	Okt	Nov	Dez
-----	-----	-----	-----	-----	-----	-----	-----	-----	-----	-----	-----

Quelle: ALPIN - Das Bergmagazin, 

Autor: Michael Pröttel

Tourbeschreibung

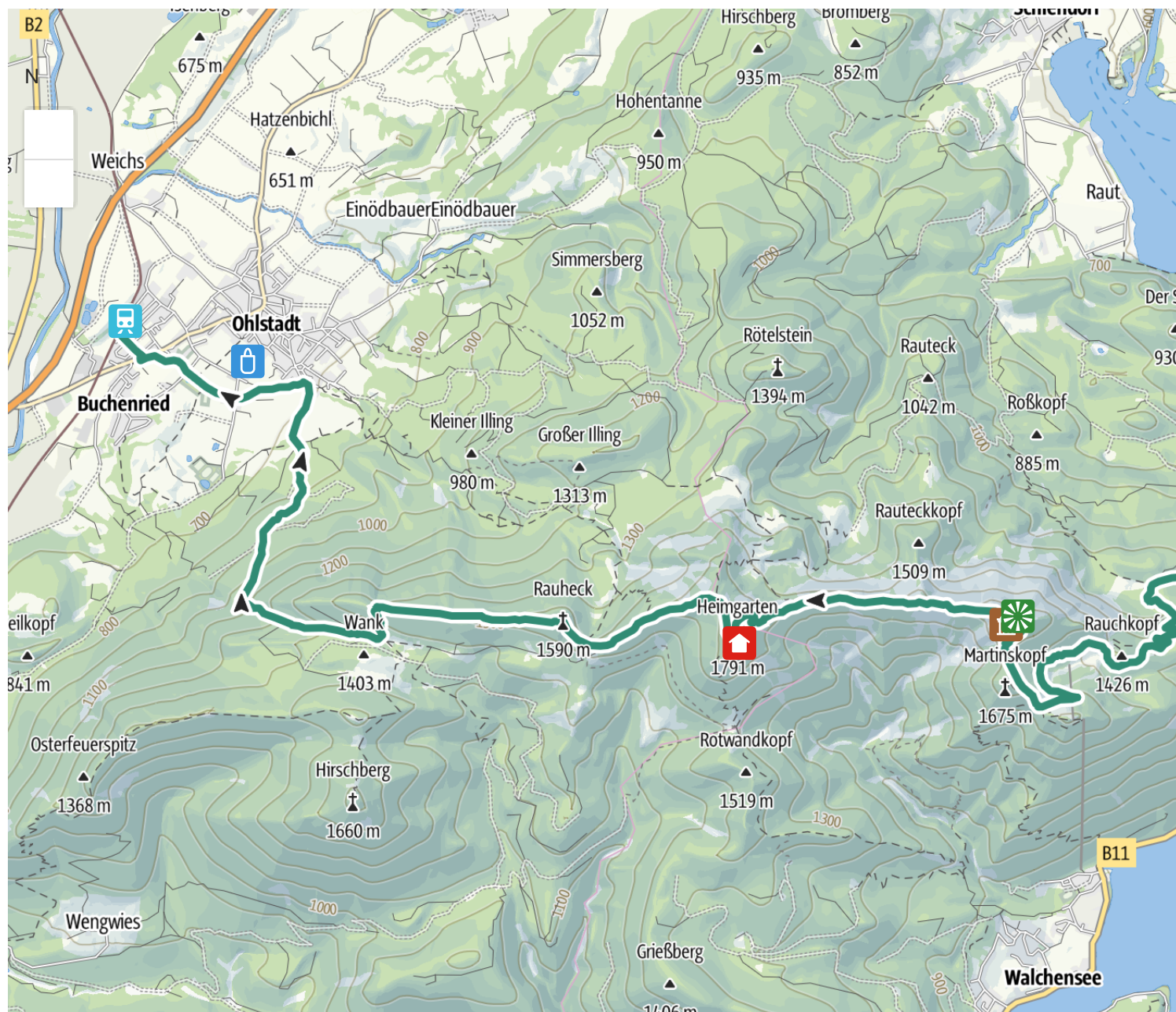
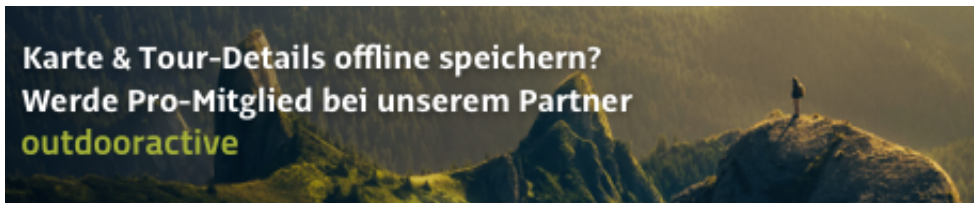
Das Filetstück dieser tollen Überschreitung ist der sehr aussichtsreiche Verbindungsgrat zwischen Herzogstand und Heimgarten, bei dem stellenweise gute Trittsicherheit gefragt ist.

Wegbeschreibung

Am Kesselbergsattel weist ein nicht zu übersehendes Schild auf den Weg zur Herzogstandhütte hin. Zuerst durch Bergwald, dann entlang der Skipiste geht es nach Süden bergan, wobei sich bald ein kleiner Abstecher zur „Schönen Aussicht“ lohnt. Dann geht es zunächst recht flach, später in steileren Serpentin und wieder nahezu eben in den großem Bergkessel östlich des Herzogstands. Der Weg quert den Kessel in einem weiten Bogen und steigt wieder steiler zur Herzogstandhütte an. Dort angekommen wendet man sich nach rechts, quert unterhalb des Martinskopf nach Nordwesten zu einem Sattel. Hier beginnen langgezogenen Serpentin die durch den latschenbewachsenen Gipfelhang zum Gipfelpavillon des Herzogstand (1731 m) führen.

Vom Gipfel folgt man immer dem Bergkamm nach Westen, der hinüber zum Heimgarten führt. Der Kamm ist zumeist recht breit und nur an wenigen Stellen muss man die Hände zu Hilfe nehmen. In leichtem auf und ab geht es nun immer dem Kamm entlang, bis man sich den Heimgarten (1791 m) mit einem Schlussanstieg erobern muss.

Für den Abstieg nach Ohlstadt folgt man weiter dem, nach Westen verlaufenden Gratrücken. (Beschilderung: „Ohlstadt über Wankalm“). Den breiten Fußweg verlässt man in der ersten spitzen Kehre und folgt dem Wegweiser zur Wankalm. Von da an ist der Weg (Nr. 442) teilweise etwas zugewachsen, aber sehr idyllisch. Bis zum Kreuz am Buchrain (1456 m) wandert man durch den lichten Bergwald entlang des Rückens. Hier wendet man sich nach Süden, um gleich bei den Hütten in nordwestlich Richtung nach Ohlstadt abzustiegen. Im Dorf wendet man sich nach einer Brücke nach links und folgt gleich wieder links einem Sackgassenschild. Nun dem schönen Bachweg entlang am Freibad vorbei bis zur Hauptstraße und dort dem Schild „Bahnhof“ folgen.





Blick vom Herzogstand

© Thomas Kujat

Sicherheitshinweise

Für die gesamte Tour braucht man eine gute Kondition, sowie gute Trittsicherheit. Nicht bei Gewittergefahr unternehmen.

Sicher unterwegs beim Bergwandern: **[10 Empfehlungen des Deutschen Alpenvereins.](#)**

Sicher unterwegs im Blockgelände: **[Tipps zum Gehen in weglosem Gelände.](#)**

[Unsere Haftung für Inhalte findet ihr hier.](#)

Bergtour - Bayerische Voralpen

Überschreitung von Herzogstand und Heimgarten in den Bayerischen Voralpen



© Thomas Kujat

Herzogstand mit Blick auf den Walchensee

19 / 20

Ausrüstung

Bergwanderausrüstung.

Das darf bei keiner Bergwanderung fehlen: [Die ALPIN-Checkliste Bergwandern](#).

Gutes Schuhwerk ist Pflicht für eine Bergtour. **Geeignete Schuhe** im ALPIN-Test findet ihr [hier](#).

[Alle ALPIN-Tests zum Thema Bergsteigen](#).

Alles, was euch noch für diese Tour fehlt, gibt es im [ALPIN-Shop](#).

Wem die Tour zu lange ist, kann die Herzogstandbahn (dort ist auch eine Bushaltestelle) benutzen und somit einige Aufstiegsmeter sparen.

Tipp des Autors

Michael Pröttel

Weitere Infos und Links

INFO

Gäste-Information Ohlstadt, Tel. 08841 671250

TALORT

Ohlstadt, 660 m.

EINKEHR

Herzogstandhütte und Heimgartenhütte.

GEHZEITEN

Kesselbergsattel - Herzogstand 2:30 Std.

Herzogstand - Heimgarten 1:30 Std.

Heimgarten - Ohlstadt 2:30 Std.

powered by [outdooractive](#)

Wenn dir die Tour gefallen hat, teile sie auf:



[ÜBER UNS](#)

[MEDIADATEN](#)

[AGB/NUTZUNGSBEDINGUNGEN](#)

[DATENSCHUTZHINWEIS](#)

[IMPRESSUM](#)

[BARRIEREFREIHEIT](#)

[COOKIES & TRACKING](#)

-Anzeige-