



Hundham – Hocheck 896 m

am 28.03.2020 (Samstag)

Ziel: Hocheck (896 m)
Mangfallgebiet


Tourencharakter: Wanderung, leicht
Gesamtgehzeit 3 - 4 Std., ca. 280 hm

Treffpunkt: Parkplatz Mangfallplatz (gegenüber Gaststätte Gartenstadt)
U1 Mangfallplatz (Ausgang Mangfallplatz)
Abfahrt **09⁰⁰** Uhr

Tour:  in Hundham – Uslau – Rettenbach - Hocheck (896 m) –
Deisenried – Schwarzenberg – Hundham 

Hütte: keine

Ausrüstung: Ausrüstung / Bekleidung gemäss Tourenanforderungen und
Jahreszeit, Getränke, Brotzeit

Begleiter: Hermann Kuhn
 BWG: 08105-730007
 Handy: 0160-99600533
[Email: hermann-bwg@mnet-mail.de](mailto:hermann-bwg@mnet-mail.de)

Bemerkung: Tourendurchführung i. d. R. wetterunabhängig (gfs. Ausweichziel)