


TOP-SPOTS: BIKEPARADIESE HOCH



Text: Christoph Guttenberger, Gitti und Hans Bachmann

Radspaß rund um die Riesenhütte im Chiemgau

 Lange mussten sie warten, die Mountainbiker, um die Riesenhütte zu erradeln. Vor dem Bau der Zufahrtsstraße im Jahr 2000 schafften es nur wenige „Trailfahrer“ ganz nach oben. Doch seitdem rollt es von allen Seiten: von leicht bis anspruchsvoll über ausdauernd! Die Bikes können vor der Terrasse am sog. „Radlbalken“ geparkt werden. Und ein Besen steht immer griffbereit, um die neugierigen Kühe zu vertreiben, die gerne mal die schweißgesalzenen Sättel oder Lenkstangen abschlecken. Viel Gelächter gibt es auch, wenn der Biker sein verschwitztes Trikot über den Zaun hängt

und dieses im Maul eines Rindviehs landet ... Sowohl als Ausflugsziel für eine Tagesrundtour wie auch als Übernachtungstützpunkt für einen mehrtägigen Trip bietet die Riesenhütte der Sektion Oberland alles, was das Bikerherz begehrt. Auch immer mehr Feierabendfahrer haben die gemütliche Hütte für einen kurzen Abendausflug entdeckt: Hochgeschwitzt, dann eine Radlerhalbe, vielleicht noch einen Kaiserschmarrn, und anschließend geht es wieder hinab nach Frasdorf zur Lederstube, wo das Auto steht. Wer clever ist, trickst die Dunkelheit mit Stirnlampen oder anderen selbst gebastelten Scheinwerfern aus und kann so die Abendstunde auf der Terrasse in aller Ruhe genießen.

Fotos: Frank Martin Seifarth, Walter Treibsel


RIES UND KITZBÜHELER ALPEN



Text & Fotos: Christian Eckart

Hier können Sie sich von Wirtsfamilie Schurl verwöhnen lassen – und genießen tagsüber die Traum- Trails der Region. „Was?“ Ob Bike-Neuling, engagierter Tourenbiker oder versierter Crack: Jeder findet hier schier unerschöpfliche Möglichkeiten. Von kurzen Trainings- und Halbtagestouren bis zu tagesfüllenden Schleifen mit Transalp-Format an die Grenzen Tirols, vom gemütlichen Forstweg über den Genuss-Trail bis zu fahrtechnisch herausfordernden Downhills; dazu liebliches Grasberg-Ambiente, Kaiser-Panorama oder Venediger-Blick. Auch für den Nicht-Biker hat das Gebiet um die Oberlandhütte einiges zu bieten. Herrliche Wanderungen (die Verbindung Bike&Hike passt hier übrigens optimal), familienfreundliche Almen, Bergbäche und Wiesen, und für ganz

Bike-Eldorado rund um die Oberlandhütte

 Das Gebiet rund um das Spertental erwacht mehr und mehr aus seinem Dornröschenschlaf – die Biker-Szene ist begeistert. Das vielfältige Wegenetz, die landschaftliche Schönheit, die Liebenswürdigkeit von Land und Leuten und nicht zuletzt die urgemütliche Oberlandhütte der Sektion Oberland ergeben ein fantastisches Komplett-Paket. „Wo?“ Die Hütte liegt oberhalb von Kirchberg bei Kitzbühel im hinteren Spertental, ruhig in den Talschluss geschmiegt, und sie eignet sich als Biker-Stützpunkt ideal: Bequem mit dem Auto erreichbar, komfortabel ausgestattet und kulinarisch ansprechend.

Motivierte gar ein Klettergarten. „Wie?“ Ausgeschilderte Strecken und Touren-Vorschläge garantieren unbeschwertem Bikegenuss; es finden sich aber auch Wege und Pfade für den Touren-Fuchs, der gerne auf eigene Faust entdeckt. Der demnächst erscheinende DAV-Hüttenbiking-Flyer „Biken rund um die Oberlandhütte“ (zu beziehen über die Sektionen) stellt fünf Sahnestücke vor und richtet sich an Genuss-Biker ebenso wie an Touren-Cracks oder konditionsstarke Freerider – für jeden Tag stehen Alternativen zur Wahl. Das „Warum?“ hat sich damit ja wohl von selbst geklärt ...

BIKE-TOUREN

Ob kurze Nachmittagsrunde oder ausgewachsene Tagestour: Die Riesenhütte hat alles zu bieten



Nachmittagsrunde zur Riesenhütte

Vom Parkplatz Frasdorf/Lederstube über Frasdorfer Hütte zur Riesenhütte (Einkehr). Zurück auf gleichem Weg oder über die Hofalm nach Aschau
8 km, 720 Hm; Variante 22,6 km, 900 Hm, leicht – Moser Bike-Guide Nr. 4, Tour 6

Tagestour rund um die Hochries

Vom Parkplatz Frasdorf/Lederstube über Kräuterwiese, Mittelstation Hochriesbahn, Whs. Duftbräu und Seitenalm zur Riesenhütte (Einkehr). Über Frasdorfer Hütte zurück zum Ausgangspunkt
29,5 km, 1130 Hm, mittelschwer – Moser Bike-Guide Nr. 4, Tour 18


Tagestour rund um den Spitzstein

Vom Parkplatz Hohenaschau über Sachrang, Whs. Moosbauer, Spitzsteinhaus, Käsalm und Seitenalm zur Riesenhütte (Einkehr). Zurück über Frasdorfer Hütte und Hofalm zum Ausgangspunkt
43,7 km, 1440 Hm, anspruchsvoll – Moser Bike-Guide Nr. 4, Tour 27



BIKE HARD – FEEL GOOD

Verhalten Sie sich auf allen Wegen und Pfaden rücksichtsvoll und gewähren Sie Wanderern stets den Vortritt!



Tourenvorschläge

Spießnägeltour: Oberlandhütte – Unterer Grund – Karalm – Hirzeggalm – Hirzeggweg – Oberer Grund – Ragstattalm – Aschauer Höhenweg (Seewaldalm – Hissleggalm) – Schroll – Schirast/Spertental – Oberlandhütte
32 km, 980 Hm, 2,5–3 Std. – Kondition: leicht/mittel, Technik: leicht

Hahnenkamm-Seidlalm-Tour: Oberlandhütte – Schirast – Ochsalm – Ehrenbachhöhe – Hahnenkamm – Melkalm – Ehrenbachgraben (Kreuz nach Melkalm rechts, dann links den gelben „Ride“-Hinweisschildern folgen) – Ghf. Einsiedelei – Seidlalm – Gundhabing – Staudachstubb – Liftstation Maierl – Grilling – Obwies – Schirast – Oberlandhütte. 37,5 km, 1570 Hm, 4–4,5 Std. – Kondition: mittel/schwer, Technik: mittel/schwer

Karten und Führer

AV-Karten 34/1 und 34/2 oder Kompass 29. Auf die neueste Version achten! Die aktuellste Karte ist die des Tourismusverbandes, erhältlich beim Wirt der Oberlandhütte
Spezielle MTB-Radtouren-Karten (z.B. „Mountainbikekarte-Kirchberg“ oder „Mountainbike. Karte & Führer – Kitzbühler Alpen“ vom Mayr-Verlag) beim Tourismusverband oder im örtlichen Handel erhältlich
Hüttenbiking-Flyer „Biken rund um die Oberlandhütte“ der DAV-Sektion Oberland erscheint in Kürze

